









OpenSeaMap Datenlogger

Errata

Leider hat sich in das Manual der Fehlerteufel eingeschlichen.

1) In der Originalanleitung sind die Anschlüsse NMEA a und NMEA B vertauscht. Richtig ist:

Pin	-568A Paarnr.	-568B Paarnr.	-568A Farbe	-568B (AT&T 258A) Farbe	Logger Bedeutung
...					
3	2	3	 weiß/oranger Strich	 weiß/grüner Strich	NMEA B -
4	1	1	 blau/weißer Strich oder blau	 blau/weißer Strich oder blau	NMEA A +
5	1	1	 weiß/blauer Strich	 weiß/blauer Strich	NMEA A -
6	2	3	 orange/weißer Strich oder orange	 grün/weißer Strich oder grün	NMEA B +
...					

Anschluss Echolot

...

Signal Echolot NMEA-A
 - Pin 5
 + Pin 4

Anschluss GPS

...

Signal GPS NMEA-B
 - Pin 3
 + Pin 6